



АДМИНИСТРАЦИЯ
МОЖАЙСКОГО ГОРОДСКОГО ОКРУГА
МОСКОВСКОЙ ОБЛАСТИ

ПОСТАНОВЛЕНИЕ

26.01.2024 № 293-17

г. Можайск

О внесении изменений в постановление Администрации Можайского городского округа Московской области от 16.06.2023 № 2460-П «Об установлении публичного сервитута в порядке главы V.7. Земельного кодекса Российской Федерации по адресу (местоположение): Московская область, Можайский городской округ, д. Новопоречье в пользу акционерного общества «Мособлгаз» в целях размещения линейного объекта «Распределительный газопровод высокого давления $P \leq 1,2$ МПа, МРП, газопровод среднего давления $P \leq 0,3$ МПа. Догазификация населенного пункта – деревня Новопоречье»

В соответствии с Земельным кодексом Российской Федерации, Федеральным законом от 06.10.2003 № 131-ФЗ «Об общих принципах организации местного самоуправления в Российской Федерации», Законом Московской области № 23/96-ОЗ «О регулировании земельных отношений в Московской области», руководствуясь Уставом Можайского городского округа Московской области, учитывая заявление акционерного общества «Мособлгаз» от 27.12.2023 № 5549/3/01, **ПОСТАНОВЛЯЕТ:**

1. Внести в постановление Администрации Можайского городского округа Московской области от 16.06.2023 № 2460-П «Об установлении публичного сервитута в порядке главы V.7. Земельного кодекса Российской Федерации по адресу (местоположение): Московская область, Можайский городской округ, д. Новопоречье в пользу акционерного общества «Мособлгаз» в целях размещения линейного объекта «Распределительный газопровод высокого давления $P \leq 1,2$ МПа, МРП, газопровод среднего давления $P \leq 0,3$ МПа. Догазификация населенного пункта – деревня Новопоречье» (далее – Постановление) следующие изменения:

- 1) название Постановления изложить в следующей редакции:

«Об установлении публичного сервитута в порядке главы V.7. Земельного кодекса Российской Федерации по адресу (местоположение): Московская область, Можайский городской округ, д. Новопоречье в пользу акционерного общества «Мособлгаз» в целях размещения линейного объекта «Распределительный газопровод среднего давления $P \leq 0,3$ МПа по адресу: Московская область, Можайский г.о., д. Новопоречье. Догазификация населенного пункта – д. Новопоречье, расположенного по адресу: Московская область, Можайский г.о.»;

2) первый абзац пункта 1 Постановления изложить в следующей редакции:

«Установить публичный сервитут на срок 588 месяцев в отношении земельного участка с кадастровым номером 50:18:0000000:16907, в пользу акционерного общества «Мособлгаз», в целях размещения линейного объекта «Распределительный газопровод среднего давления $P \leq 0,3$ МПа по адресу: Московская область, Можайский г.о., д. Новопоречье. Догазификация населенного пункта – д. Новопоречье, расположенного по адресу: Московская область, Можайский г.о.», в границах в соответствии с приложением к настоящему Постановлению»;

3) приложение 2 Сведения о границах публичного сервитута Постановления изложить в новой редакции согласно приложению к настоящему постановлению.

2. Администрации направить копию настоящего постановления в Управление Федеральной службы государственной регистрации, кадастра и картографии по Московской области для внесения сведений об установлении публичного сервитута в отношении земельного участка, указанного в пункте 1 настоящего постановления, в Единый государственный реестр недвижимости.

3. Администрации Можайского городского округа Московской области разместить настоящее постановление на официальном информационном сайте Администрации Можайского городского округа Московской области www.admmozhaysk.ru в информационно-телекоммуникационной сети «Интернет».

4. Контроль за выполнением настоящего постановления возложить на заместителя Главы Можайского городского округа Московской области Клинских М.М.

**Глава
Можайского городского округа**



Д.В. Мордвинцев

ОПИСАНИЕ МЕСТОПОЛОЖЕНИЯ ГРАНИЦ

Публичный сервитут в целях размещения объекта "Распределительный газопровод среднего давления $P \leq 0,3$ МПа по адресу: Московская область, Можайский г.о., д. Новопоречье. Догазификация населенного пункта - д. Новопоречье, расположенного по адресу: Московская область, Можайский г.о."

(наименование объекта, местоположение границ которого описано (далее - объект))

Раздел 1

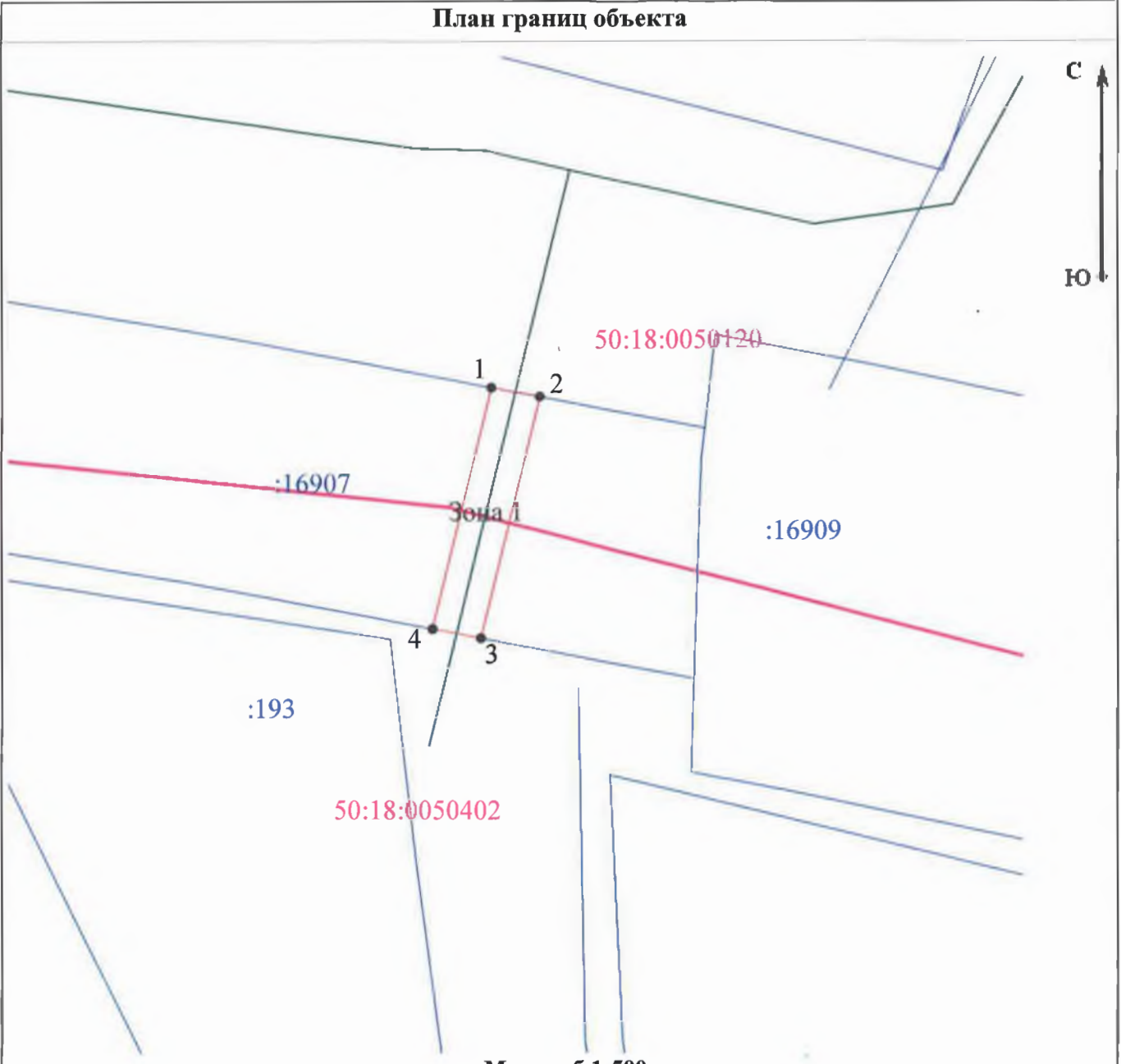
Сведения об объекте		
№ п/п	Характеристики объекта	Описание характеристик
1	2	3
1	Местоположение объекта	Московская область, Можайский г.о., Новопоречье д
2	Площадь объекта \pm величина погрешности определения площади ($P \pm \Delta P$)	80 м ² \pm 3 м ²
3	Иные характеристики объекта	Вид объекта реестра границ: Зона с особыми условиями использования территории Содержание ограничений использования объектов недвижимости в пределах зоны или территории: Публичный сервитут в целях размещения объекта «Распределительный газопровод среднего давления $P \leq 0,3$ МПа по адресу: Московская область, Можайский г.о., д. Новопоречье. Догазификация населенного пункта - д. Новопоречье, расположенного по адресу: Московская область, Можайский г.о.» Наименование охраняемого объекта: Распределительный газопровод среднего давления $P \leq 0,3$ МПа.

Раздел 2

Сведения о местоположении границ объекта







1. Система координат МСК-50, зона 1					
2. Сведения о характерных точках границ объекта					
Обозначение характерных точек границ	Координаты, м		Метод определения координат характерной точки	Средняя квадратическая погрешность положения характерной точки (Mt), м	Описание обозначения точки на местности (при наличии)
	X	Y			
1	2	3	4	5	6
1	464 369,09	1 255 670,23	Аналитический метод	0,10	—
2	464 368,35	1 255 674,16		0,10	
3	464 348,91	1 255 669,37		0,10	
4	464 349,65	1 255 665,43		0,10	
1	464 369,09	1 255 670,23		0,10	
3. Сведения о характерных точках части (частей) границы объекта					
1	2	3	4	5	6
—	—	—	—	—	—

Раздел 4
План границ объекта



Масштаб 1:500

Используемые условные знаки и обозначения:

-  - Обозначение вновь образованной части границы ЗОУИТ
-  - Вновь образованная часть контура публичного сервитута, сведения о которой достаточны для определения ее местоположения
-  - Обозначение характерной точки
-  - Обозначение и граница кадастрового квартала
-  - Обозначение и граница существующих объектов недвижимости
-  - Проектируемый газопровод



Подпись _____ Дата « 7 » февраля 20 23 г.

Место для оттиска печати (при наличии) лица, составившего описание местоположения границ объекта

Прохождение границы		Описание прохождения границы
от точки	до точки	
1	2	3
—	—	—